






AMÉNAGEMENT DE LA DALLE

VAL-DE-REUIL (76)

-  Commune de Val-de-Reuil
-  ESPACE LIBRE (MANDATAIRE) - ULYSSES
- EGIS
-  5000 m²
-  2 500 000 € HT
-  2025

Dernière-née des villes nouvelles des années 1960, Val-de-Reuil a profondément transformé son image au fil des deux dernières décennies. Après une première opération ANRU (2001–2010) qui a amorcé son renouveau, un second programme de rénovation urbaine, lancé en 2018, a poursuivi cette dynamique en réduisant les écarts entre les secteurs rénovés et ceux restés en retrait.

Le projet de réaménagement des espaces publics de la dalle, désormais achevé, constitue une étape clé de cette mutation. Sur un périmètre de près de 9 000 m², regroupant six voies et la place du Conservatoire, l'intervention a permis de redonner cohérence, lisibilité et qualité d'usage au cœur de la ville.

Pensé dans la continuité du plan d'ensemble de Val-de-Reuil, le projet s'attache à articuler les différents espaces selon leur caractère — plus intime pour les rues résidentielles, plus ouvert et fédérateur pour la place centrale. Les nouveaux aménagements associent revêtements qualitatifs, végétation urbaine et éclairage soigné, dans une démarche d'accessibilité universelle et de sobriété technique.

Cette requalification, à la fois urbaine et paysagère, redonne une échelle humaine à la dalle tout en affirmant son rôle structurant dans le maillage de la ville. Elle témoigne de la capacité de Val-de-Reuil à se réinventer, en alliant fonctionnalité, convivialité et nature retrouvée au cœur du tissu urbain.


Aménagement des espaces publics de la Dalle



Plan masse de la Place du conservatoire



Plan masse de la rue Payse et Bonvoisin



Perspective de la Place du conservatoire

