

# ALLÉE EUGÈNE DELACROIX

## ROUEN (76)

-  Ville de Rouen
-  Espace Libre
-  1 600 m<sup>2</sup>
-  2022

L'allée Eugène Delacroix est un axe piéton central reliant le quartier des musées au cœur historique et commerçant de Rouen. Cet espace public d'environ 1 600 m<sup>2</sup>, aménagé récemment, présentait un caractère très minéral, générant des situations d'inconfort, notamment en période estivale. Dans le cadre du plan de renaturation engagé par la Ville, nous avons été missionnés pour conduire une étude de programmation urbaine et paysagère visant à définir les conditions de transformation de cet espace public.

À partir de ce diagnostic, le projet vise à engager une transformation en profondeur de ses qualités d'usage et d'ambiance : limiter les effets climatiques, introduire une présence végétale adaptée au contexte de dalle, développer des espaces de pause, favoriser des usages plus inclusifs et diversifiés, et redonner une identité à ce lieu du centre-ville.

Dans ce cadre, nous avons développé un système de scénarios, élaboré en lien étroit avec la maîtrise d'ouvrage, permettant d'explorer différentes hypothèses d'aménagement. Ces scénarios traduisent des positionnements programmatiques distincts en termes d'usages, de rapport au végétal, de gestion du climat et d'ambiance.

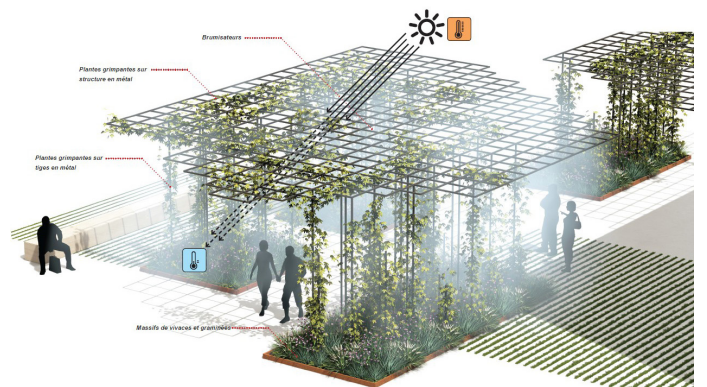
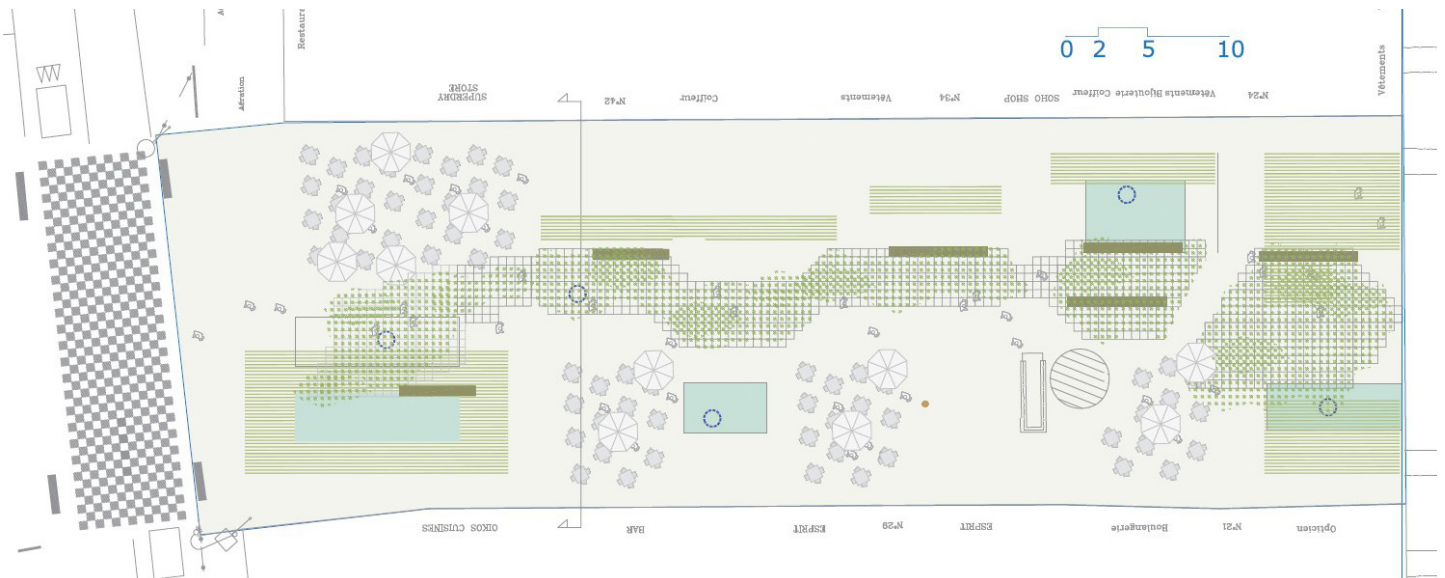
Trois esquisses ont été produites, chacune portant un parti pris clair et argumenté, constituant un support de discussion et de décision.

Réalisation d'études de programmation urbaine et paysagère sur l'allée Eugène Delacroix sur le territoire de la ville de Rouen

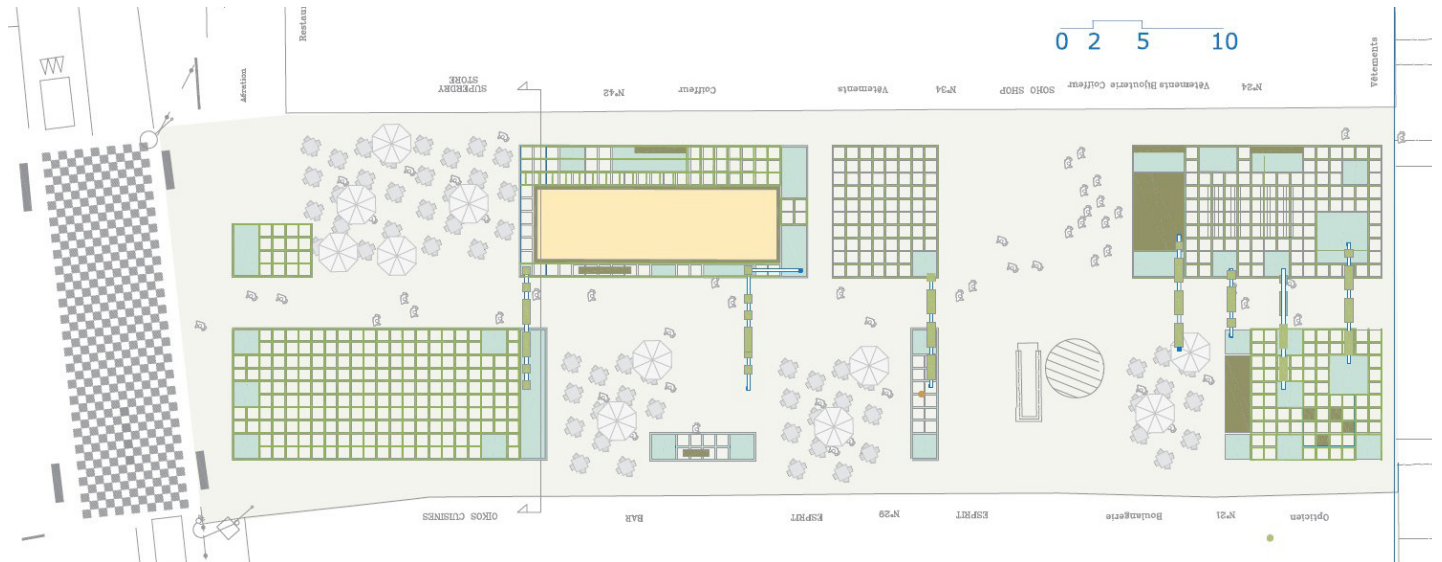
### DÉMARCHE

L'analyse du site met en évidence les limites de l'aménagement existant : un espace largement minéral, fortement exposé, générant des phénomènes d'îlot de chaleur et offrant peu de conditions de confort pour les usagers. Malgré sa position centrale et sa fréquentation importante, l'allée reste peu appropriée en dehors des flux de passage et manque d'usages qualifiés.

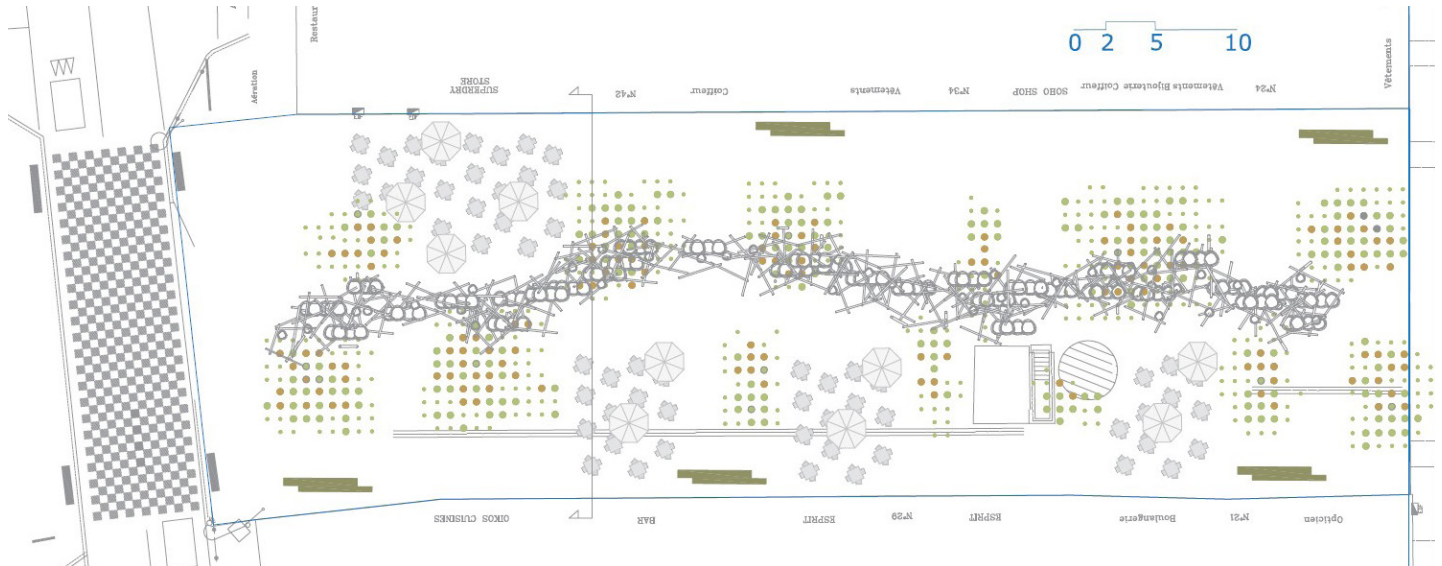
### SCÉNARIO 1 :



## SCÉNARIO 2 :



## SCÉNARIO 3 :



## CONCERTATION

La démarche intègre un dispositif de concertation structuré en plusieurs temps, mis en place dès l'amont du projet afin d'associer les habitants à sa définition.

Une première phase de consultation a été menée à travers un questionnaire en ligne, complété par une présence sur site. Les habitants ont été invités à s'exprimer à la fois sur les usages de l'allée, sa perception, ses qualités et ses dysfonctionnements, mais également sur les orientations du futur aménagement (place du végétal, type d'installation, ambiances souhaitées).

Cette phase a mobilisé 827 participants et a permis d'établir un diagnostic partagé : un espace très fréquenté mais perçu comme trop minéral, exposé et peu confortable, avec des attentes fortes en matière de végétalisation, d'ombrage et de diversification des usages.

Dans un second temps, les scénarios issus de l'étude de programmation ont été présentés puis soumis au vote des habitants, dans une logique de co-élaboration du projet. Cette votation, organisée en ligne et relayée localement, constitue une étape de décision ouverte, permettant de choisir entre plusieurs hypothèses construites à partir des contributions initiales.

Près de 3 000 habitants ont participé à ce vote, témoignant d'une forte mobilisation autour de ce site du centre-ville. Le projet retenu, avec plus de 65 % des suffrages, s'appuie sur la mise en place d'une canopée urbaine végétalisée, solution directement issue des attentes exprimées lors de la première phase.

Ce dispositif s'inscrit dans une logique d'urbanisme participatif, où la concertation ne se limite pas à informer, mais contribue à orienter concrètement le projet en intégrant les usages, les perceptions et les préférences des habitants dans le processus de conception.

## POSITIONNEMENT

Ce projet illustre le rôle de la programmation comme outil de mise en relation entre contraintes, usages et projet. Le travail par scénarios a permis d'ouvrir le champ des possibles, d'organiser le dialogue avec la maîtrise d'ouvrage et d'intégrer les contributions habitantes dans le processus de décision.

La réalisation en 2024 vient concrétiser cette démarche, inscrite dans la stratégie plus large de renaturation engagée par la Ville de Rouen.

## DOCUMENTS DE CONCERTATION :



Mardi 3 mai 2022

### ROUEN CITOYENNE

Grand succès de la votation sur la renaturation de l'Allée Delacroix : 2945 Rouennaises et Rouennais ont voté !

**Dans le cadre du plan de renaturation de la Ville "Rouen naturellement", la Ville a engagé une concertation en vue de renaturer l'allée Eugène Delacroix : après un premier vote en ligne, au cours duquel le projet de canopée urbaine a recueilli 63% des votes, un nouveau vote a été ouvert du 6 au 30 avril. 2945 Rouennaises et Rouennais ont voté. Parmi les trois propositions d'aménagement soumises au vote, la 1<sup>ère</sup> proposition a recueilli 1932 votes (soit 65,6%).**

**Pour Nicolas MAYER-ROSSIGNOL, Maire de Rouen et Président de la Métropole Rouen Normandie, Jean-Michel BÉRÉGOUDY, Adjoint en charge notamment de la Ville résiliente, de l'environnement et de la transition énergétique et Nicolas ZULLI, Adjoint au Maire en charge de la rive droite :** « Avec près de 3000 votants, la votation sur l'allée Eugène Delacroix est l'une des plus importantes dans l'histoire de la démocratie participative à Rouen par le nombre de participants. C'est le signe de l'attachement fort des Rouennaises et des Rouennais au plan de renaturation "Rouen naturellement" et à l'attente importante autour de cet espace public, qui est l'allée Delacroix. Le résultat est très clair, puisque la première option d'aménagement a recueilli près de 2 votes sur 3. C'est donc sur cette base que les services de la Ville vont travailler, afin de réaliser ce projet d'ici la fin de l'année 2022. À l'heure de l'urgence climatique, la renaturation de la ville est un enjeu majeur. Le plan de renaturation est un outil indispensable de l'adaptation de notre ville et de ses espaces publics au changement climatique. La renaturation de l'allée Delacroix sera un aménagement exemplaire de ce point de vue. »

Rénovée dans le cadre de Cour de Métropole, l'allée Eugène-Delacroix est aujourd'hui insuffisamment végétalisée. Compte tenu de la présence d'un parking souterrain en dessous de l'allée, toute plantation profonde (arbres...) est impossible.

Suite à une première concertation qui a permis de définir les attentes des Rouennais pour cet espace public, il est prévu d'aménager une "canopée urbaine", c'est-à-dire une structure aérienne avec une couverture végétalisée, à caractère artistique. Le vote, ouvert du 6 au 30 avril, a permis aux Rouennaises et les Rouennais de choisir entre trois esquisses différentes.

Voici le résultat du vote :







Proposition n°1



1932 votes soit 65,60%

Proposition n°2



676 votes soit 22,95 %







Proposition n°3



337 votes soit 11,44 %

La renaturation de l'allée Eugène-Delacroix se fera sur la base de la première option d'aménagement. Les travaux sont prévus pour le dernier trimestre 2022.





PHOTOS DU PROJET :

