






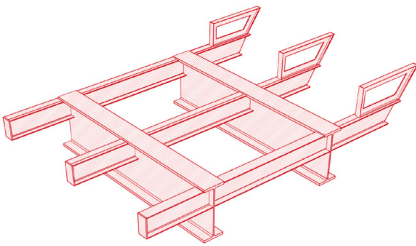
# PASSERELLES ZAC DE COUBERTIN

CALAIS (62)

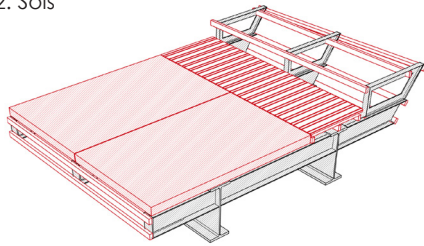
-  VILLE DE CALAIS
-  DVVD ARCHITECTES ET INGÉNIEURS (MANDATAIRE) - ESPACE LIBRE - ABCISS - V2R
-  27 MÈTRES DE PORTÉE
-  1 200 000€ HT
-  2023

Création de deux passerelles piétonnes et cycles ZAC Coubertin

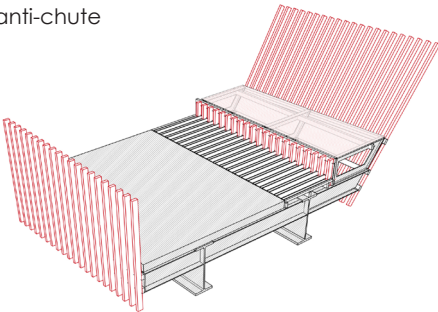
## 1. Structure



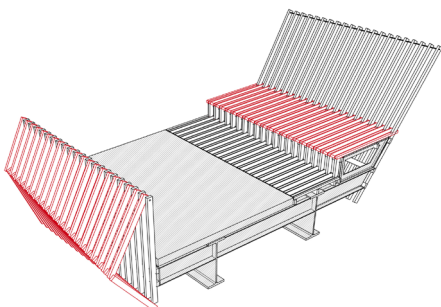
## 2. Sols



## 3. Garde-corps, éléments verticaux & grilles anti-chute



## 4. Assise horizontale & garde-corps inclinés



Inscrites dans la stratégie de développement urbain durable engagée par la ville de Calais, les passerelles piétonnes et cyclables de la ZAC Coubertin constituent aujourd'hui un maillon essentiel du remaillage de la ville. Implanté entre les quartiers du Fort Nieulay, de Saint-Pierre et de Calais Nord, le site occupe une position charnière, à la transition entre faubourgs urbanisés et grand paysage marqué par les canaux et les infrastructures ferroviaires.

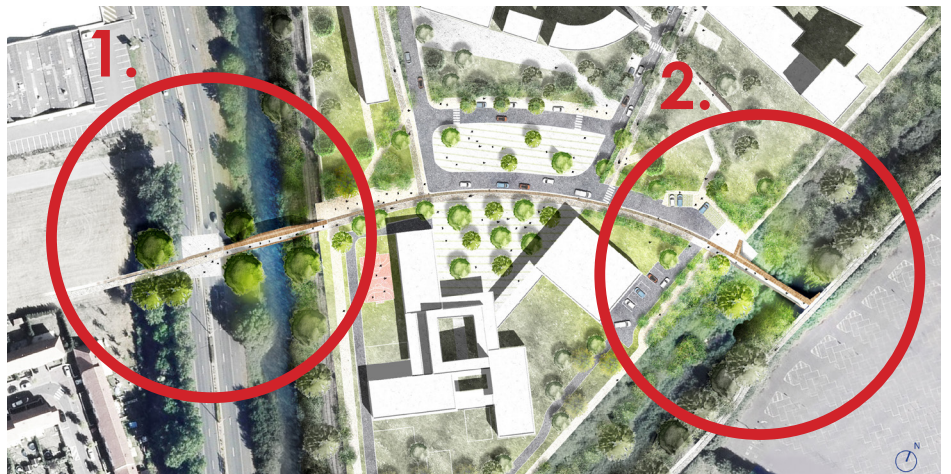
Longtemps enclavée, la ZAC Coubertin trouve avec ces franchissements une nouvelle lisibilité territoriale. Les passerelles rétablissent des continuités douces là où l'eau, les voies ferrées et les grandes avenues constituaient des coupures, reconnectant durablement les quartiers voisins et conditionnant l'implantation des logements et des équipements du nouveau quartier.

Implantées dans le prolongement d'un axe paysager structurant, les passerelles irriguent le site en son cœur. Elles relient


le Centre de Loisirs Coluche au sud aux secteurs résidentiels du nord, tout en connectant à l'ouest le quartier du Fort Nieulay via un mail planté débouchant sur le collège Vauban. Elles assurent également la continuité du chemin des écoliers, sentier paysager reliant établissements scolaires, équipements culturels et espaces publics majeurs.

Aux débouchés sur la ZAC, les franchissements s'ouvrent sur des cheminements piétons élargis et paysagers, affirmant la priorité donnée aux mobilités douces. Le paysage accompagne ces parcours, structure les usages et participe à l'apaisement des circulations, en repoussant la voiture vers le réseau viaire secondaire.

Aujourd'hui livrées, les passerelles de la ZAC Coubertin ne sont pas de simples ouvrages de franchissement : elles constituent de véritables espaces publics paysagers, supports de mobilités, de liens urbains et de nouvelles pratiques quotidiennes, inscrivant le quartier dans une continuité écologique et urbaine durable.







PHOTOS DU PROJET :



PHOTOS DU PROJET :

